

FICHA DE INVENTARIO Y VALORACIÓN DE BIENES CULTURALES INMUEBLES
USO EXCLUSIVO DEL MINISTERIO DE CULTURA

INMUEBLE No MZ 037

Código Nacional

Hoja 1 PR 004

1. DENOMINACIÓN

1.1. Nombre del Bien	CL 8 3 26	1.2. Otros nombres	N.A.
1.3. Pertenece a valoración colectiva	No	1.4. Nombre	N.A.

2. CLASIFICACIÓN TIPOLOGICA

2.1. Grupo Patrimonial	Material	2.2. Subgrupo Patrimonial	Inmueble
2.3. Grupo	Arquitectónico	2.4. Subgrupo	Arquitectura habitacional
2.5. Categoría	Vivienda urbana	2.6. Subcategoría	Vivienda unifamiliar

3. LOCALIZACIÓN

3.1. Departamento	Bogotá	3.2. Municipio	Bogotá D.C.
3.3. Nomenclatura	CL 8 3 26	3.4. Nomenclatura antigua	N.A.
3.5. Barrio	Centro Admin.	3.6. Código Barrio	003106
3.7. Dentro de sector urbano histórico	Si	3.8. Nombre sector urbano	Sector Urbano Antiguo
3.9. No. de manzana	037	3.10. No. de predio	004
3.11. CHIP	AAA0030NMBR	3.12. Localidad	Candelaria
3.13. Dentro de perímetro urbano	Si	3.14. UPZ	94
3.15. Nombre UPZ	Candelaria		

4. CARACTERÍSTICAS FÍSICAS DEL INMUEBLE

4.1. Características del predio		Área del predio (m2)	227,3
Frente (ml)	8,2	Área ocupada (m2)	68,6
Fondo (ml)	29,7	Área libre (m2)	158,6

4.2. Características edificación

	1	2	3	más pisos
Número de pisos	X			
Uso por piso	Residencial	N.A.	N.A.	N.A.

5. INFORMACIÓN CATASTRAL

5.1. Cédula catastral	8 3 20	5.2. Matrícula inmobiliaria	050C00500073
5.3. Clase de predio	No PH	5.4. Destino económico	Residencial
5.5. Tipo de propiedad	Particular	5.6. Avaluo Catastral	230393000
5.7. Valor referencia terreno m2	\$ 1.350.000		

6. NORMATIVIDAD VIGENTE

6.1. POT-PBOT-EOT	POT	6.2. Enlace documento	http://www.alcaldiabogota.gov.co/sisjur/normas/Norma1.jsp?i=3769
6.3. Reglamentación	Decretos 469 de 2003 y 492 de 2007		
6.4. Declaratoria BIC (si/no)	Si	6.5. Ambito declaratoria	Distrital
6.6. Acto admin que declara	Decreto 678 de 1994	6.7. Nivel de Intervención	N2-T1-G1
6.8. Aplicable a	N.A.		

7. OBSERVACIONES

N.A.

8. LOCALIZACIÓN

9. FOTOGRAFÍA DEL INMUEBLE


Fuente: Equipo Fotografía PEMP Patrimonio Inmueble


10. FOTOGRAFÍA DEL CONTEXTO


Fuente: Equipo Fotografía PEMP Patrimonio Inmueble

11. FOTOGRAFÍA ANTIGUA

NO DOCUMENTADO

Fuente: No documentado

	Diligenció:	PEMP Patrimonio Inmueble	Código de identificación	Hoja 1
	Fecha:	2016-2017		
	Revisó:	PEMP Patrimonio Inmueble	003106037004	de 5
	Fecha:	2018		



FICHA DE INVENTARIO Y VALORACIÓN DE BIENES CULTURALES INMUEBLES

USO EXCLUSIVO DEL MINISTERIO DE CULTURA		INMUEBLE No	MZ	037
Código Nacional		Hoja 2	PR	004

12. ORIGEN			
12.1. Fecha	No documentado	12.2. Siglo	XIX
12.3. Momento histórico	Finales	12.4. Periodo histórico	Republicano
12.5. Diseñador (es)	No documentado	12.6. Constructor (es)	No documentado
12.7. Fundador (es)	No documentado	12.8. Filiación	No documentado
12.9. Influencia	No documentado	12.10. Uso original	Residencial

16. FOTOGRAFÍAS INTERIORES	
NO DOCUMENTADO	

13. OCUPACIÓN ACTUAL						
	Propiedad	Admin	Arriendo	Comodato	Tenencia	Posesión
Ocupación actual						
Observaciones	Ocupación no documentada					
	PROPIETARIO			OCUPANTE		
13.1. Nombre/ Razón social	Gloria Eugenia Llanos Villalba			No documentado		
13.2. Tipo de documento	Cédula de ciudadanía			No documentado		
13.3. Número documento	52113323			No documentado		
13.4. Dirección	No documentado			No documentado		
13.5. Departamento	No documentado			No documentado		
13.6. Municipio	No documentado			No documentado		
13.7. Teléfono	No documentado			No documentado		
13.8. Correo electrónico	No documentado			No documentado		

14. DESCRIPCIÓN	
<p>Inmueble de un piso paramentado en un predio medianero con forma rectangular, cuyas dimensiones son: frente de 8.20 m y fondo de 29.69 m, logrando una proporción de 1 a 3.6 veces aproximadamente, con frente sobre la Calle 8. La ocupación del predio se realiza a través de un volumen con patio lateral alargado hasta el solar. Se ingresa a través de un vano lateral de acceso que entrega al patio lateral; consta de una sala-comedor, una habitación y servicios. La fachada consta de un vano de puerta con zócalo en sillares de piedra y cubierta en teja de barro. El sistema estructural es de muros de carga en ladrillo con revestimiento de pañete y pintura, cubierta a un agua en teja de barro con estructura de madera. Carpintería interior de madera y exterior en metal.</p>	
15. OBSERVACIONES	
<p>Los períodos corresponden a la clasificación propuesta por el Manual de inventario Inmueble expedido por el Ministerio de cultura. Las épocas y siglos identificados en las fichas son aproximados, clasificados de acuerdo con sus características del lenguaje arquitectónico, estructura y materiales correspondientes. No obedecen a un estudio exhaustivo de cada inmueble, su precisión será realizada por el estudio histórico que se exija en la presentación de requisitos para su intervención.</p>	

Fuente: No documentado

17. RESEÑA HISTÓRICA	
<p>Inmueble construido a finales del siglo XIX durante el periodo Republicano. Destinado para vivienda, mantiene su uso original. Su actual propietario es Gloria Eugenia Llanos Villalba. No se conoce el diseñador ni el constructor. Según la aerofotografía histórica de 1976, se observa un inmueble con patio lateral y patio posterior; actualmente se evidencia la demolición del costado lateral sur hasta el patio posterior y la construcción de un volumen de un piso de altura para servicios. No presenta solicitudes de intervención ni antecedentes de archivo.</p>	


	Diligenció:	PEMP Patrimonio Inmueble	Código de identificación	Hoja 2
	Fecha:	2018		
	Revisó:	PEMP Patrimonio Inmueble	003106037004	de 5
	Fecha:	2018		

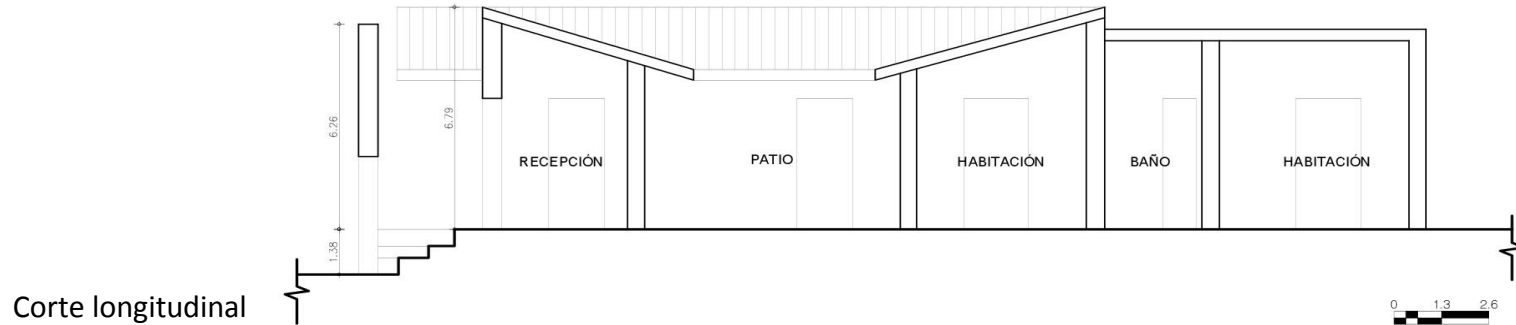
18. PLANIMETRÍA (PLANTA ARQUITECTÓNICA)


Planta primer piso

FUENTE:

Equipo Levantamientos PEMP Patrimonio Inmueble

 PEMP Instituto Distrital de Patrimonio Cultural	Diligenció:	PEMP Patrimonio Inmueble	Código de identificación	Hoja 3
	Fecha:	2016-2017	003106037004	de 5
	Revisó:	PEMP Patrimonio Inmueble		
	Fecha:	2018		

19. PLANIMETRÍA (FACHADA, CORTE)


Fuente: Equipo Levantamientos PEMP Patrimonio Inmueble

Fachada Sur


Fuente: Equipo Fotografía PEMP Patrimonio Inmueble

20. VALORACIÓN


Valor histórico: El inmueble fue construido a finales del siglo XIX durante el periodo Republicano, representa las características constructivas y el repertorio de elementos ornamentales. A pesar de sus intervenciones es de fácil lectura en su tipología original y lenguaje arquitectónico. Persiste ante las dinámicas y transformaciones del sector y mantiene la limitación del paramento original de la manzana.

Valor estético: De acuerdo con lo descrito y su valoración histórica, el inmueble puede leerse de forma parcial debido a sus modificaciones. Es representativo del periodo Republicano de principios del siglo XX y de la consolidación urbana de la época, con remanentes del trazado tradicional. Su repertorio formal está caracterizado por elementos ornamentales de fachada como zócalo de piedra a la vista y cubierta en teja de barro.

Valor simbólico: No se conocen datos o valoraciones previas que soporten su valor simbólico.

21. SIGNIFICACIÓN CULTURAL

Este sector de la ciudad históricamente ha concentrado los poderes gubernamentales y religiosos desde el periodo colonial. También fue morada de importantes personajes de la historia capitalina y de la nación. Además, se desarrollan oficios tradicionales como la confección de indumentaria militar ligada a la presencia del batallón guardia presidencial y la imprenta que se desarrolló al uso institucional, además de los servicios concentrados en el sector.

	Diligenció:	PEMP Patrimonio Inmueble	Código de identificación	Hoja 4
	Fecha:	2016-2017		
	Revisó:	PEMP Patrimonio Inmueble	003106037004	de 5
	Fecha:	2018		

22. NIVEL DE INTERVENCIÓN

18,1 NORTE



CALLE 9

18,2 ORIENTE



CARRERA 3

18,3 SUR



CALLE 8

18,4 OCCIDENTE



CARRERA 4

23, OBSERVACIONES:

N.A.

	Diligenció:	PEMP Patrimonio Inmueble	Código de identificación	Hoja 5
	Fecha:	2016-2017		
	Revisó:	PEMP Patrimonio Inmueble	003106037004	de 5
	Fecha:	2017		